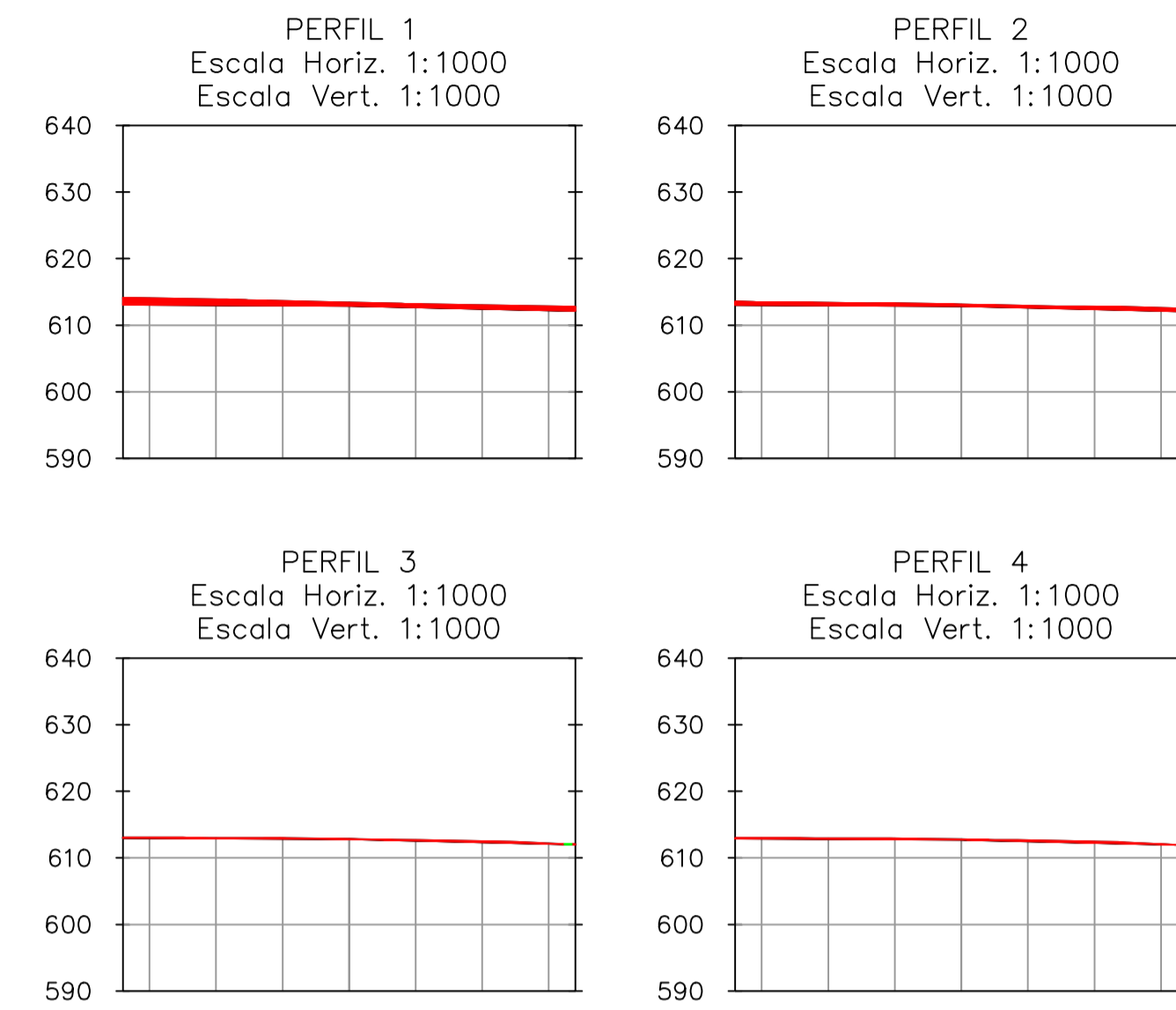
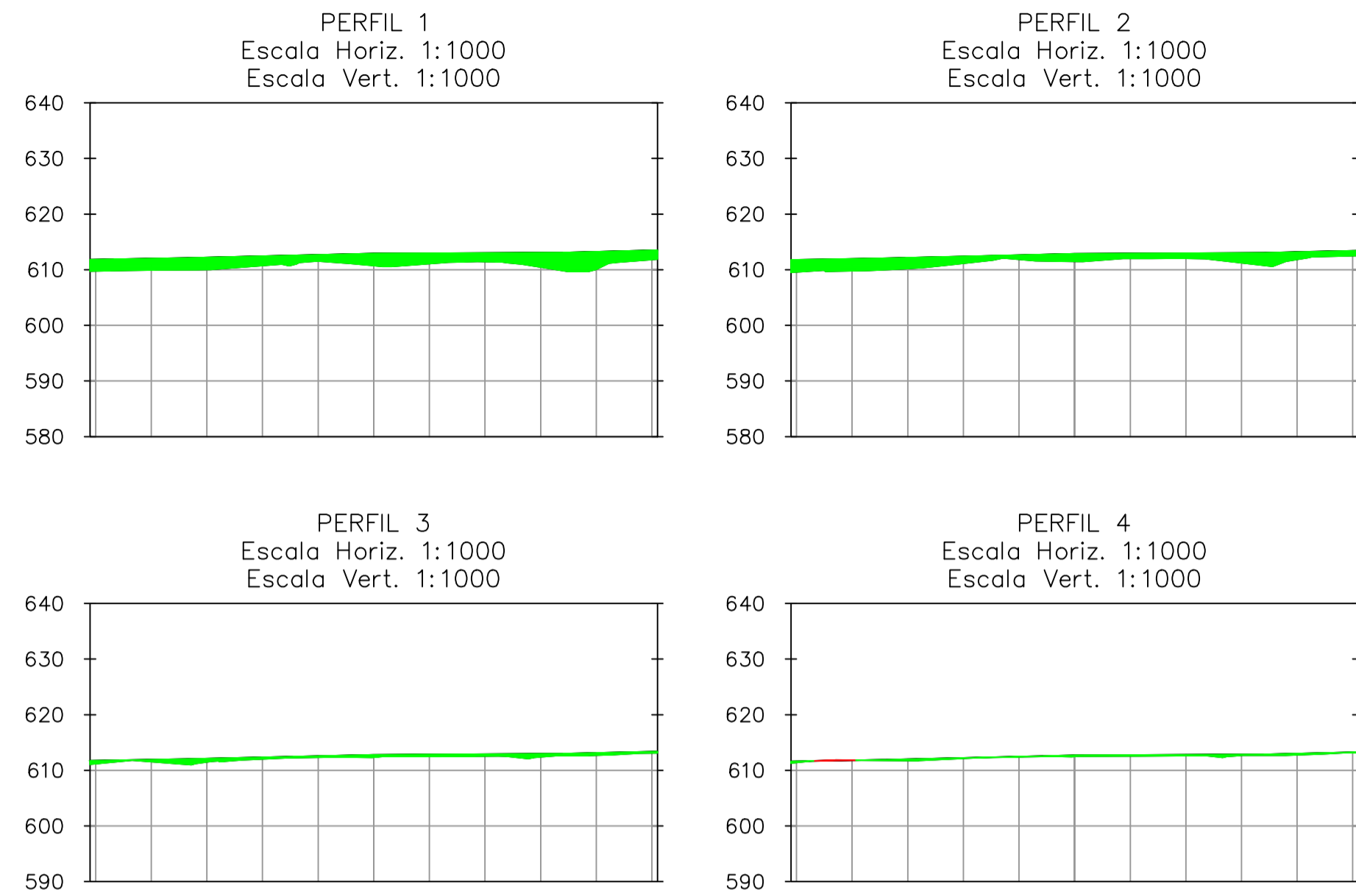


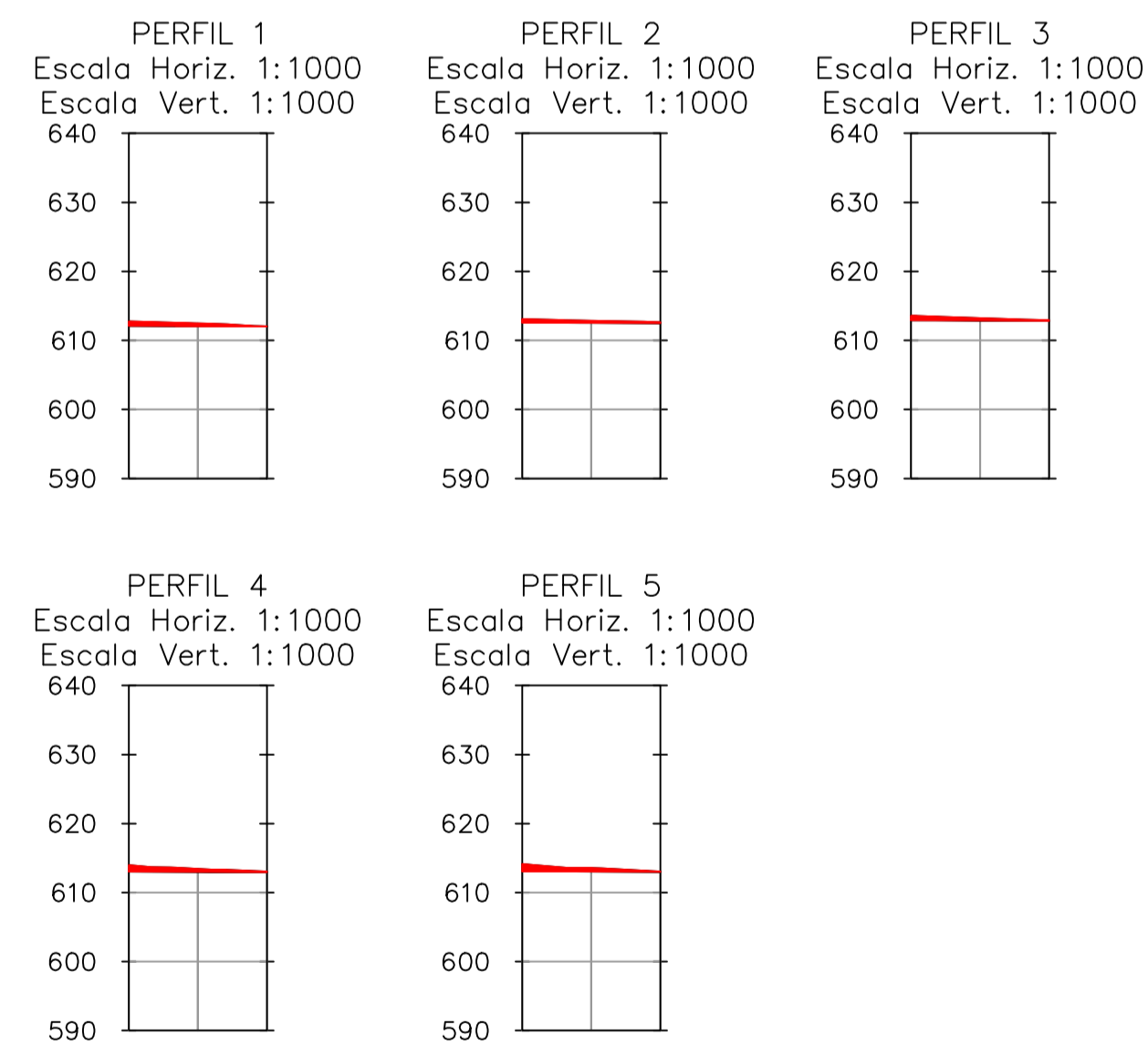
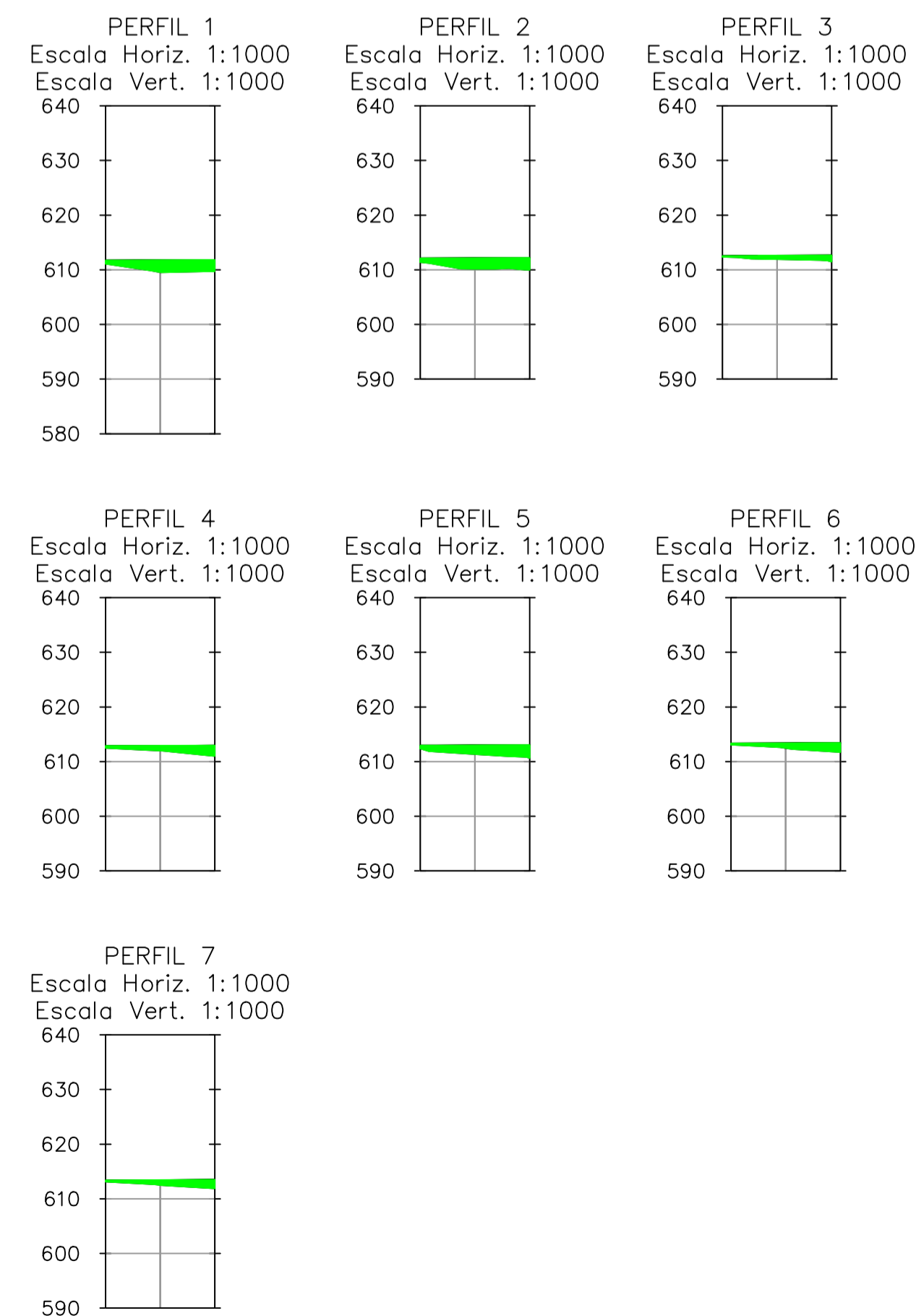
LONGITUDINAL LOTES Q1

LONGITUDINAL LOTES Q2



TRANSVERSAL LOTES Q1

TRANSVERSAL LOTES Q2



**NOTAS:**  
1- Medidas em metros.

<b>CONTRATADA:</b>  CNPJ Nº: 28.103.470/0001-08 AVENIDA MESTRA FININHA, Nº 726 - 1º ANDAR, CIDADE SANTA MARIA, MONTES CLAROS/MG - CEP: 39401-074	<b>CONTRATANTE:</b>  CNPJ Nº: 21.498.274/0001-22 RUA CACHOEIRA, Nº 56 - CENTRO CLARO DOS POÇÕES/MG - CEP: 39387-000
--	---

<b>RESPONSÁVEL TÉCNICO:</b> SUHÉLEN CANÁRIA DE SOUZA SARAIVA CREA/CAU: 414.856/LP - MG	<b>RESPONSÁVEL LEGAL:</b> PREFEITO(A) MUNICIPAL DE CLARO DOS POÇÕES
--	--

**CONSTRUÇÃO DE 20 UNIDADES HABITACIONAIS NO MUNICÍPIO DE CLARO DOS POÇÕES -MG**

<b>DESCRIÇÃO:</b> PERFIS DO TERRENO.			
<b>ENDEREÇO DA OBRA:</b> 15 UH BAIRRO VISTA ALEGRE / 5 UH DISTRITO VISTA ALEGRE			
<b>MUNICÍPIO:</b> CLARO DOS POÇÕES-MG		<b>DATA INICIAL:</b> 05 DE NOVEMBRO DE 2025	
<b>FASE DO PROJETO:</b> INICIAL	<b>ART/RRT:</b> MG20254290430	<b>DATA DA REV.:</b>	
<b>REFERÊNCIA DO PROJETO:</b> CLA-0198	<b>ESCALA:</b> INDICADAS	<b>Nº REVISÃO:</b>	<b>02/02</b>

**TERRAPLANAGEM**