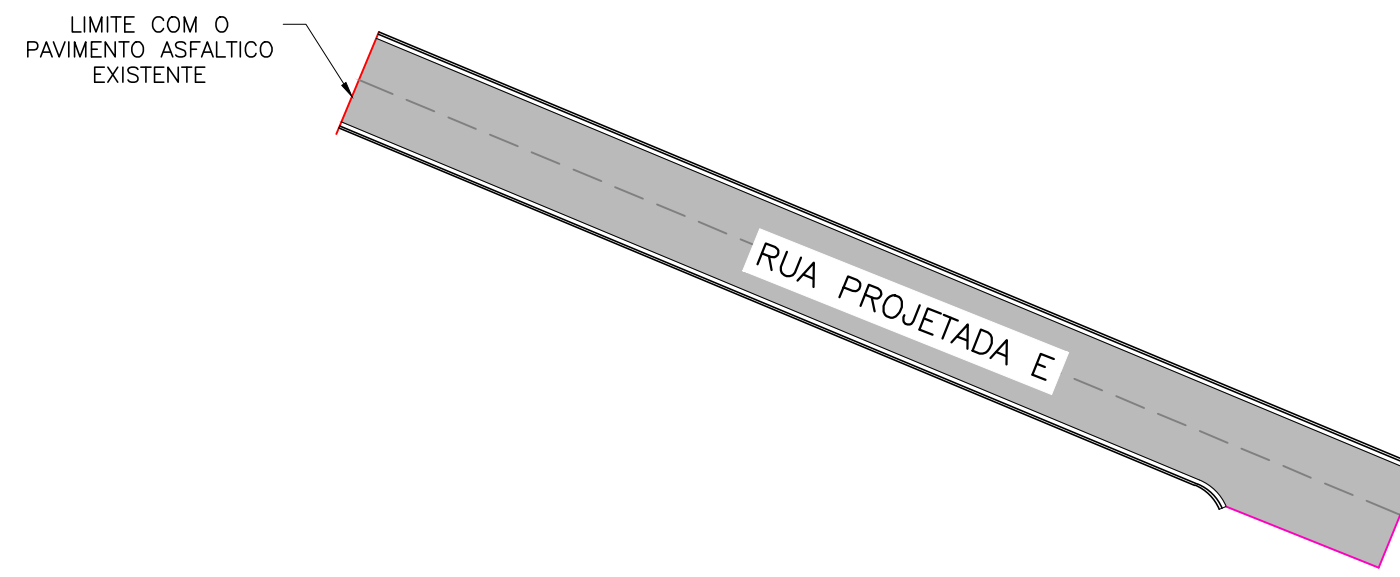
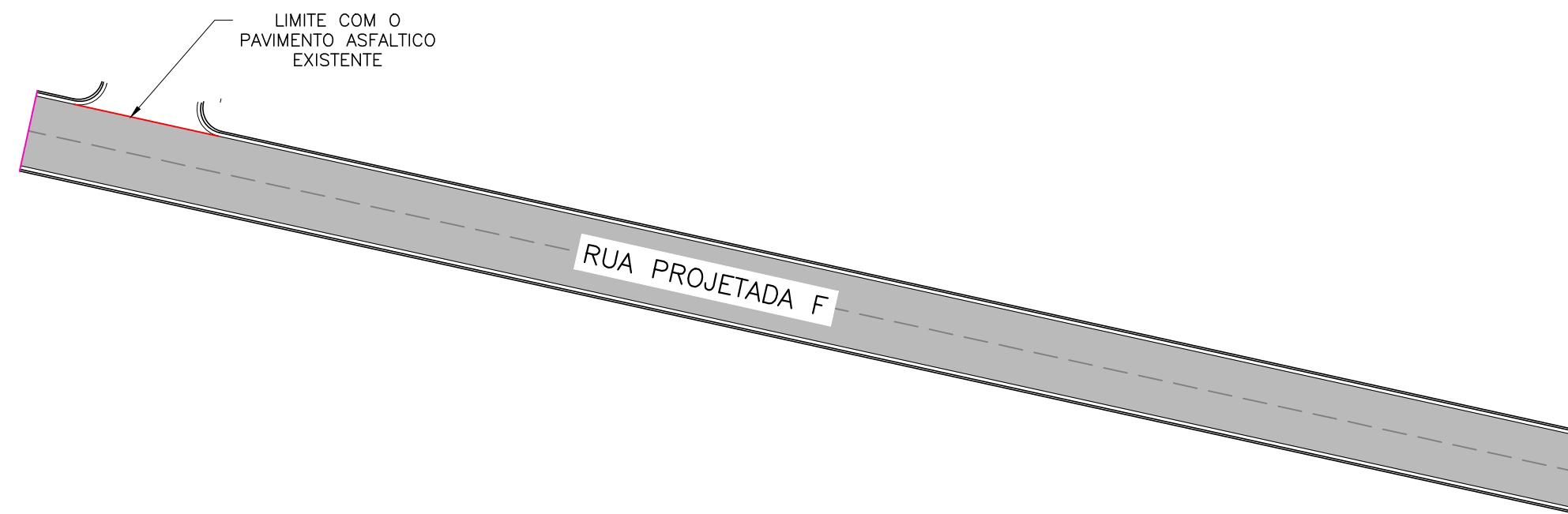


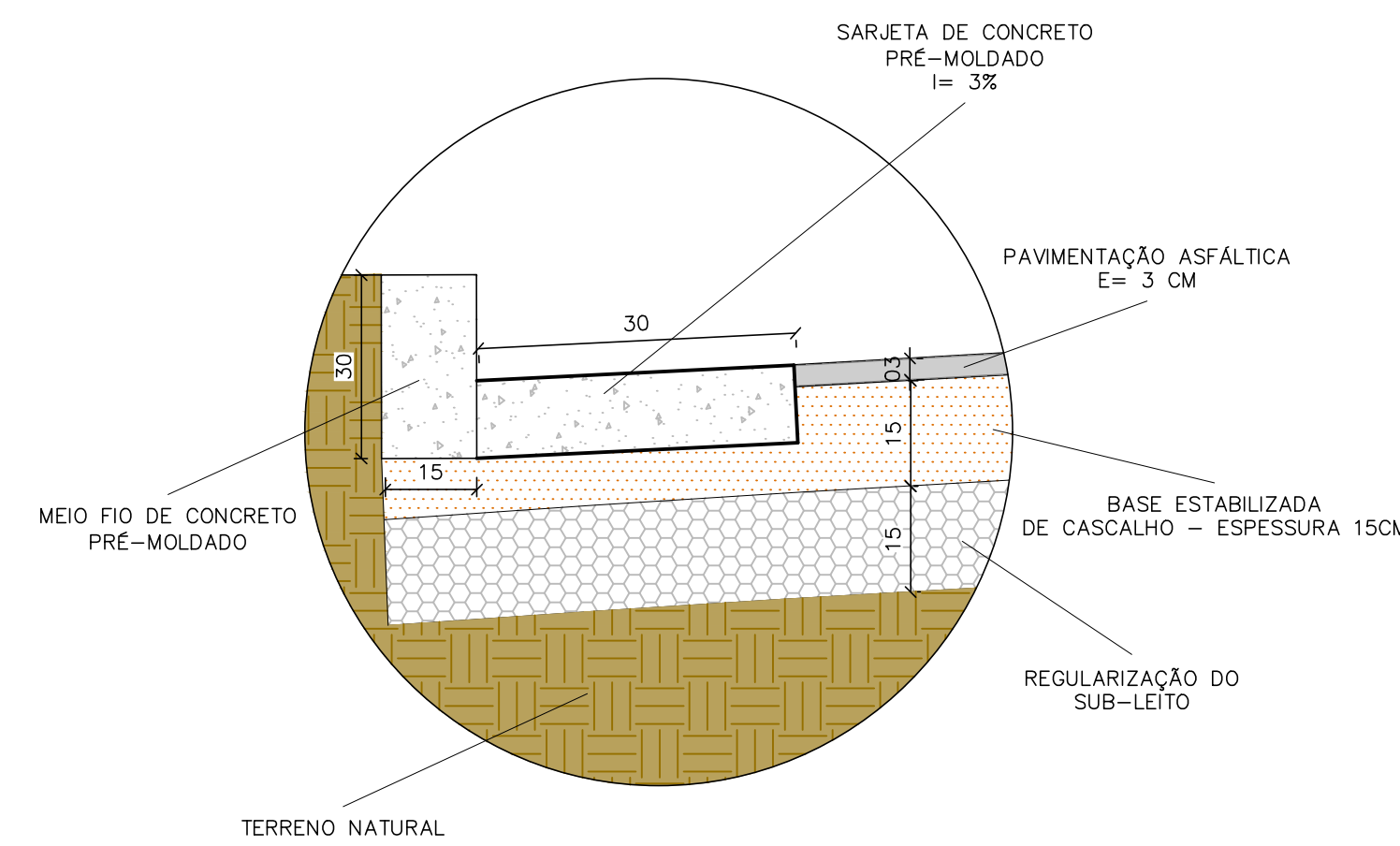
06 PLANTA DA VIA
ESCALA 1:500



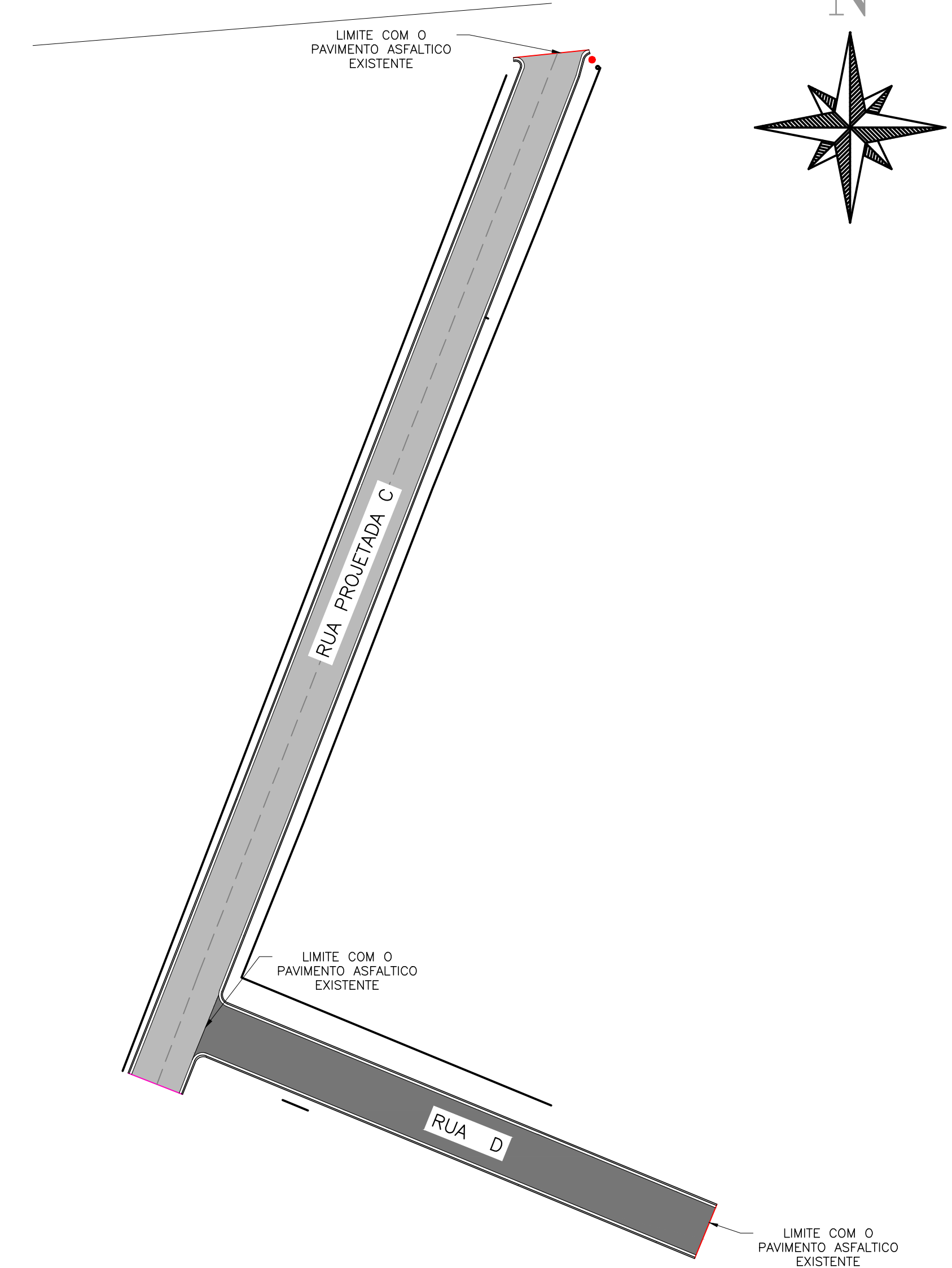
07 PLANTA DA VIA
ESCALA 1:500



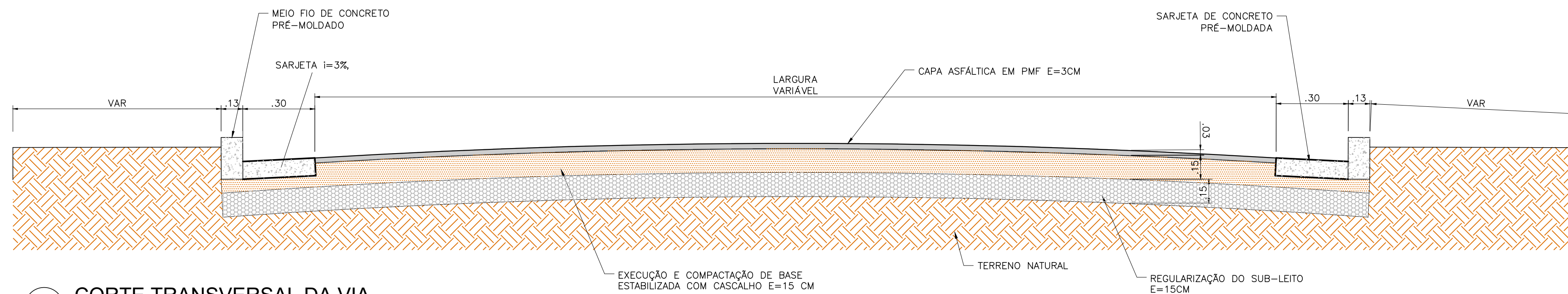
08 PLANTA DA VIA
ESCALA 1:500



05 DETALHE DA SARJETA E DO MEIO FIO
ESCALA 1:10



09 PLANTA DA VIA
ESCALA 1:500



04 CORTE TRANSVERSAL DA VIA
ESCALA 1:20

LEGENDAS:

	POSTES DE ILUMINAÇÃO EXISTENTES		CORDÃO DE TRAVAMENTO
	LIMITE DE CERCAS E MUROS		LIMITE COM PAVIMENTAÇÃO EXISTENTE
	RUAS A SEREM PAVIMENTADAS		PAVIMENTAÇÃO EXISTENTE

NOTAS:

1 - MEDIDAS EM METROS;

2 - AS LARGURAS DOS MEIOS FIOS E SARJETAS SÃO CONSTANTES, TENDO SIDO ADOTADO: MEIO FIO = 15 CM, SARJETA = 30 CM.

CONTRATADA:	CONTRATANTE:
 CNPJ Nº: 16.783.066/0001-35 AVENIDA MESTRA FRINHA, Nº 726 - 1º ANDAR, CIDADE SANTA MARIA, MONTES CLAROS/MG - CEP: 39401-074	 CNPJ Nº: 21.498.274/0001-22 RUA CACHOEIRA, Nº 56 - CENTRO CLARO DOS POÇÕES/MG - CEP: 39387-000

RESPONSÁVEL TÉCNICO:	RESPONSÁVEL LEGAL:
MAX HENRIQUE VELOSO DA SILVA CREA/CAU: 248.998/D - MG	PREFEITO(A) MUNICIPAL DE CLARO DOS POÇÕES

SEGUNDA ETAPA DA PAVIMENTAÇÃO EM PMF DE DIVERSAS VIAS DO DISTRITO DE BOA SORTE, MUNICÍPIO DE CLARO DOS POÇÕES - MG

DESCRIÇÃO: PLANTA DA VIA, E DETALHES CONSTRUTIVOS.

ENDEREÇO DA OBRA: DIVERSAS VIAS DO DISTRITO DE BOA SORTE

MUNICÍPIO: CLARO DOS POÇÕES/MG DATA INICIAL: 05 DE JULHO DE 2024

FASE DO PROJETO: INICIAL ART/RRT: MG20243199883 DATA DA REV.:

REFERÊNCIA DO PROJETO: CLA-0143 ESCALA: INDICADAS Nº REVISÃO: 00 **02/02**

GEOMÉTRICO