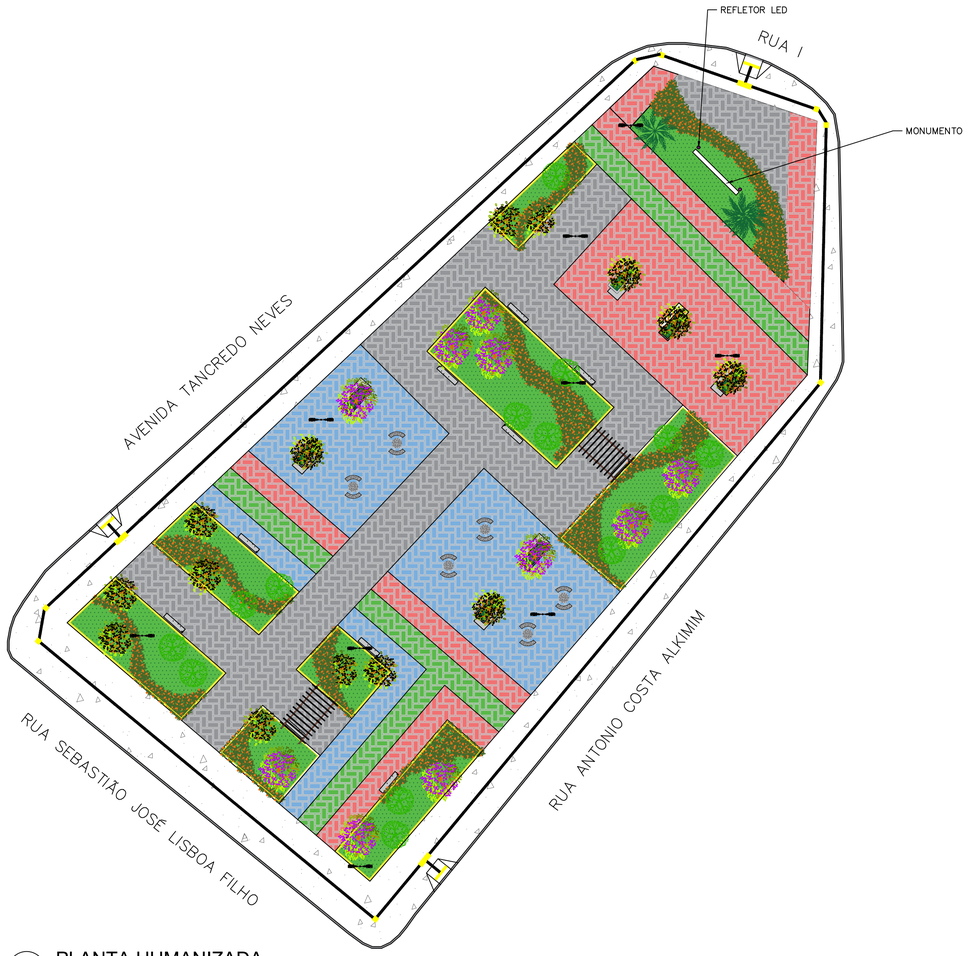

1 PLANTA HUMANIZADA
ESCALA 1:250

LEGENDA

ÍCONE	DESCRIÇÃO	QUANT.
	BANCO DE CONCRETO 1 VER DETALHE	07
	BANCO DE CONCRETO 2 VER DETALHE	10
	POSTE DE AÇO CÔNICO H=7M COM LUMINARIA LED	10
	MESA COM BANCOS DE CONCRETO VER DETALHE	06
	PERGOLADO VER DETALHE	02

MEMORIAL BOTÂNICO

REFERÊNCIA	ESPÉCIE	QUANTIDADE
	GRAMA BATATAIS Paspalum notatum	495,74M²
	CALISTEMO	14
	ACALEIFA Rhodendron simsii	150
	JERGIVE EXISTENTE	14
	JACARANDA MIMOSO	4
	PALMEIRA IMPERIAL	2

QUADRO DE ESPECIFICAÇÕES DE PISO

HACHURA	MATERIAL	DIMENSÕES
	PISO INTERTRAVADO - ESPRAIA DE PEDRA ASUL	367,35M²
	PISO INTERTRAVADO - ESPRAIA DE PEDRA ASUL	368,84M²
	PISO INTERTRAVADO - ESPRAIA DE PEDRA COM NATURAL	111,29M²
	PISO INTERTRAVADO - ESPRAIA DE PEDRA COM NATURAL	117,89M²
	ASSENTAMENTO E PINTURA DE MEIO-FIO	215,12 m
	CANTEIRO (MEIO FIO ISOLADO)	267,34 m
	PISO TÁTIL DIRECIONAL	55,40 m²
	PISO TÁTIL ALERTA	3,38 m²
	PISO DE CONCRETO	42,23m²

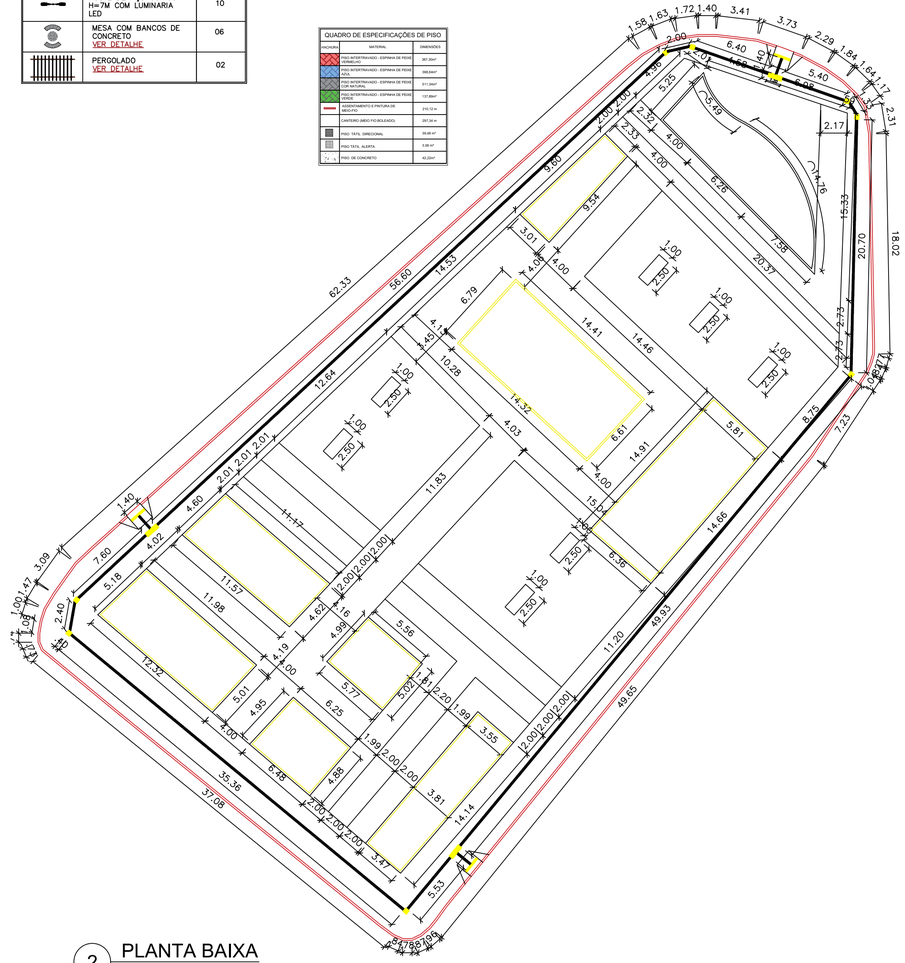

2 PLANTA BAIXA
ESCALA 1:250

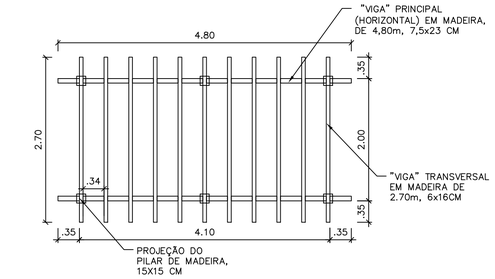

6 PLANTA BAIXA DO PERGOLADO
ESCALA 1:50

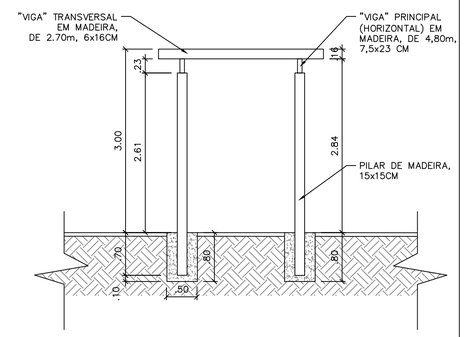

7 VISTA LATERAL DO PERGOLADO
ESCALA 1:50

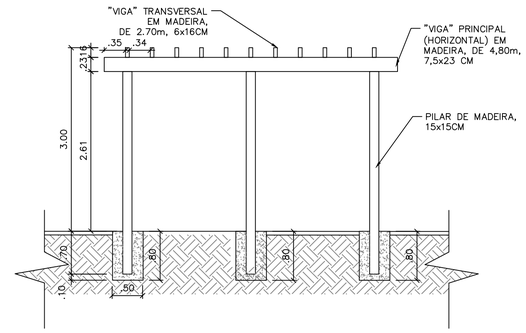

8 VISTA FRONTAL DO PERGOLADO
ESCALA 1:50

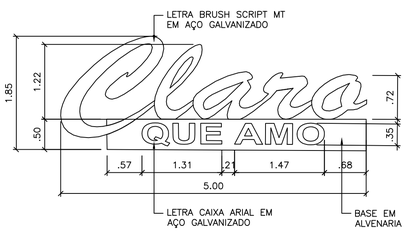

3 VISTA FRONTAL- MONUMENTO
ESCALA 1:50

4 DETALHES CORES - MONUMENTO
ESCALA 1:50

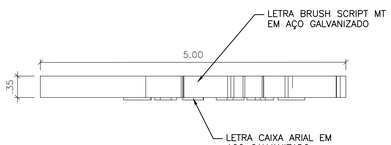

5 PLANTA BAIXA - MONUMENTO
ESCALA 1:50

9 CROQUI DE LOCALIZAÇÃO
S/ESCALA

MAX HENRIQUE VELOSO DA SILVA:12718420685
Assinado de forma digital por MAX HENRIQUE VELOSO DA SILVA:12718420685
Dados: 2023.01.10 17:02:00 -03'00'

NOTAS

1 – Medidas em metros.
2 – Meio Fio = 0.15m

LEGENDA

MAPA–CHAVE

ATUALIZAÇÃO

REV.	DESCRIÇÃO	DATA	EXEC.	VERIF.	APROV.
1		23/03/22	F.V.S.S.	G.V.M.	G.V.M.
0	EMISSÃO INICIAL	13/10/21	A.T.R.G.	L.M.C.S.	L.M.C.S.

CONTRATADA: CARVALHO AMARAL ENGENHARIA
CNPJ Nº: 16.783.066/0001–35
Avenida Mestre Fininho, nº 726, 1º andar
Centro, Montes Claros/MG.
CEP: 39401–074

ÁREA DA EDIFICAÇÃO (m^2):
RESP. TÉC. MAX HENRIQUE VELOSO DA SILVA
REG. CREA: 248.998/D

CONTRATANTE:
PREF. MUNICIPAL DE CLARO DOS POÇÕES/MG
CNPJ Nº:21.498.274/0001–22
RUA CACHOEIRA, 56, CENTRO
CLARO DOS POÇÕES–MG
CEP: 39387–000

MUNICÍPIO/ÁREA:
MUNICÍPIO DE CLARO DOS POÇÕES/MG
RESPONSÁVEL CONTRATANTE:
PREF. MUNICIPAL DE CLARO DOS POÇÕES

TÍTULO: PROJETO ARQUITETÔNICO
CONSTRUÇÃO DA PRAÇA DA ENTRADA DA CIDADE
PLANTA HUMANIZADA, PLANTA BAIXA, DETALHES CONSTRUTIVOS E CROQUI DE LOCALIZAÇÃO

ENDEREÇO DA OBRA:
AVENIDA TANCREDO NEVES,
RUA ANTONIO COSTA ALKIMIM
MUNICÍPIO DE CLARO DOS POÇÕES/MG

DATA: 02/01/2023
ESCALA: INDICADA
PRANCHA: 01/03
ARQUIVO: DE–2022.2066–MG.CLA–ARQ–EXE.001=0