1 PLANTA BAIXA - DEMOLIÇÃO
ESCALA 1:100

MAPA DE ESQUADRIAS - EXISTENTES

LEGENDA DE PORTAS - EXISTENTES

REF.	Dimensões (cm)	Quantidade	Tipo	Ambientes
P4	100 x 210	3	01 folha - de abrir ferro	Sala de Vacina, Circulação

LEGENDA DE JANELAS - EXISTENTES

REF.	Dimensões (cm)	Área (m)	Quantidade	Área Total (m)	H do peitoril (cm) / Tipo	Ambientes
J1	100 x 100	1,00	4	4,00	134 cm - basculante (1 folha) ferro e vidro	Sala de Vacina
J2	180 x 75	1,35	1	1,35	235 cm - basculante (1 folha) ferro e vidro	Sala de Vacina
J3	100 x 100	1,00	1	1,00	140 cm - basculante (1 folha) ferro e vidro	Sala de Vacina

QUADRO DE DEMOLIÇÃO

REFERÊNCIA	DESCRIÇÃO	AMBIENTES	QUANTIDADE TOTAL
	DEMOLIÇÃO DE RAMPA H=0,84m	Area Externa	1,12 m²
	LIMPEZA DE TERRENO	Area Externa	75,65 m²
	REMOÇÃO DE PILAR DE MADEIRA H=2,81m	Area Externa	2 UNIDADES
	REMOÇÃO DE TELHADO CERÂMICO	Area Externa – Planta de Cobertura	7,72 m²

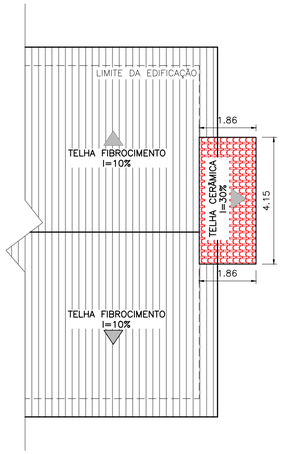

2 PLANTA DE COBERTURA - DEMOLIÇÃO
ESCALA 1:100

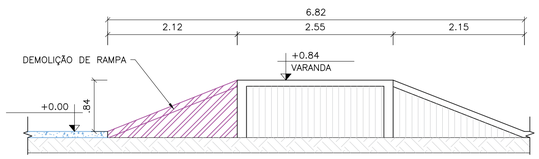

3 CORTE AA - RAMPA E VARANDA
ESCALA 1:50

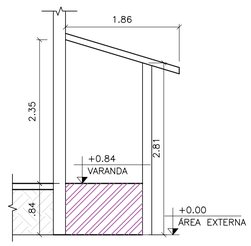

4 CORTE BB - RAMPA E VARANDA
ESCALA 1:50

5 CROQUI DE LOCALIZAÇÃO
S/ESCALA

NOTAS	LEGENDA	MAPA-CHAVE
1 – Medidas em metros.		

ATUALIZAÇÃO

REV.	DESCRIÇÃO	DATA	EXEC.	VERIF.	APROV.
		23/03/23	F.V.S.S.		
0	EMISSÃO INICIAL	17/01/23	G.V.M.	G.V.M.	G.V.M.

CONTRATANTE: PREFEITURA MUNICIPAL DE CLARO DOS POÇOES/MG
CNPJ Nº: 23.539.463/0001-21
Rua: Cachoeira, 51
Centro, Claro dos Poçoes/MG,
CEP: 39.360-000

CONTRATADA: CARVALHO AMARAL ENGENHARIA
CNPJ Nº: 16.783.066/0001-35
Avenida Mestra Fininha, nº 726,
1º andar, Centro, Montes Claros/MG,
CEP: 39401-074

PROJETO ARQUITETÔNICO

REFORMA E AMPLIAÇÃO DE UNIDADE BÁSICA DE SAÚDE

PLANTA (DEMOLIÇÃO)– PLANTA COBERTURA
E DETALHE DA RAMPA EXTERNA, QUADROS

RESPONSÁVEL TÉCNICO: MAX HENRIQUE VELOSO DA SILVA CREA: 248.998/D
MUNICÍPIO/ÁREA: MUNICÍPIO DE CLARO DOS POÇOES/MG
ENDEREÇO DA OBRA: AVENIDA ILDO HORTA S/N
DATA: 23/03/2023 ESCALA: INDICADA PRANCHA: 01/03
ARQUIVO: DE–2023.2369–MG.CLA–ARQ–EXE.001=0