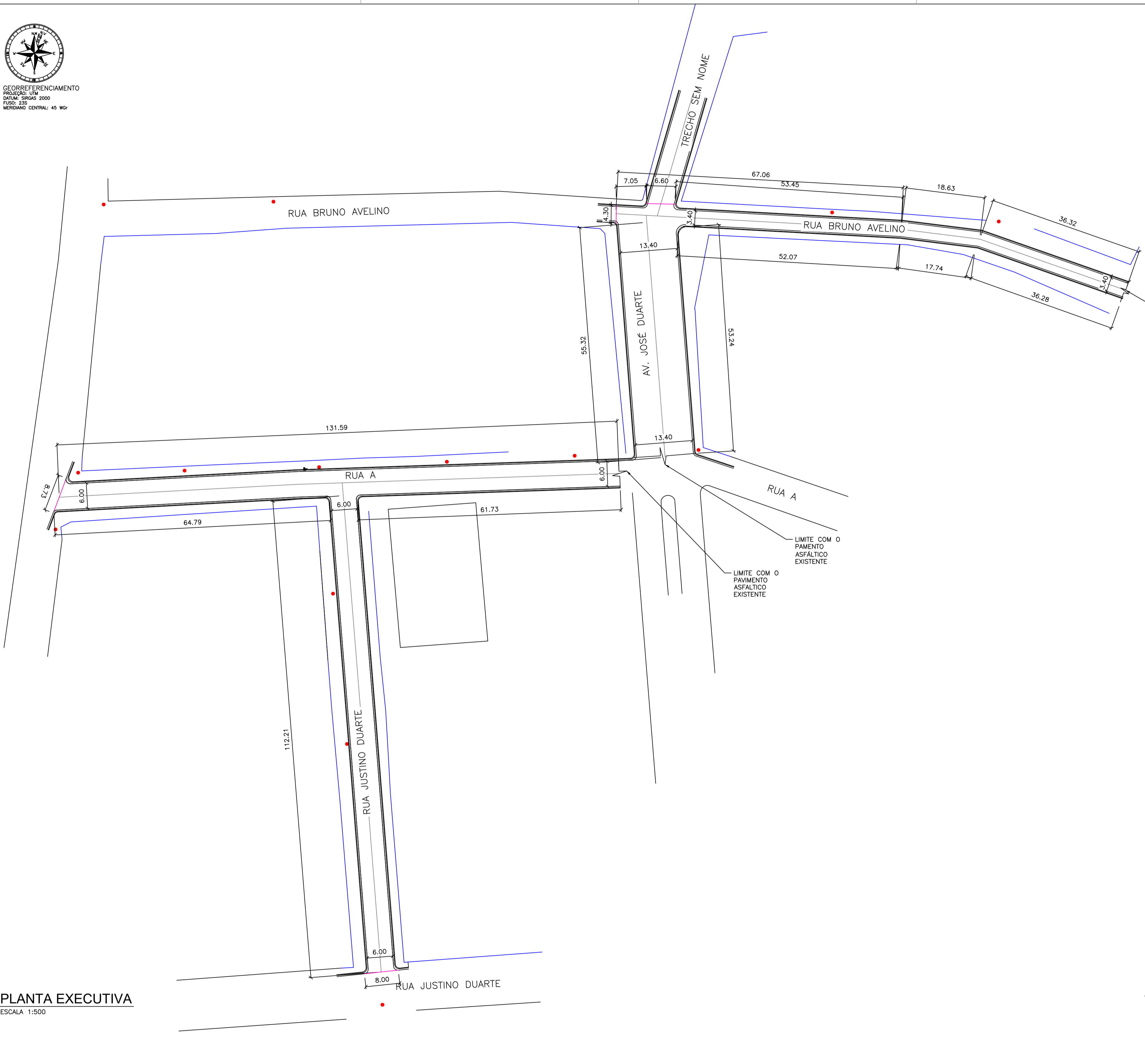
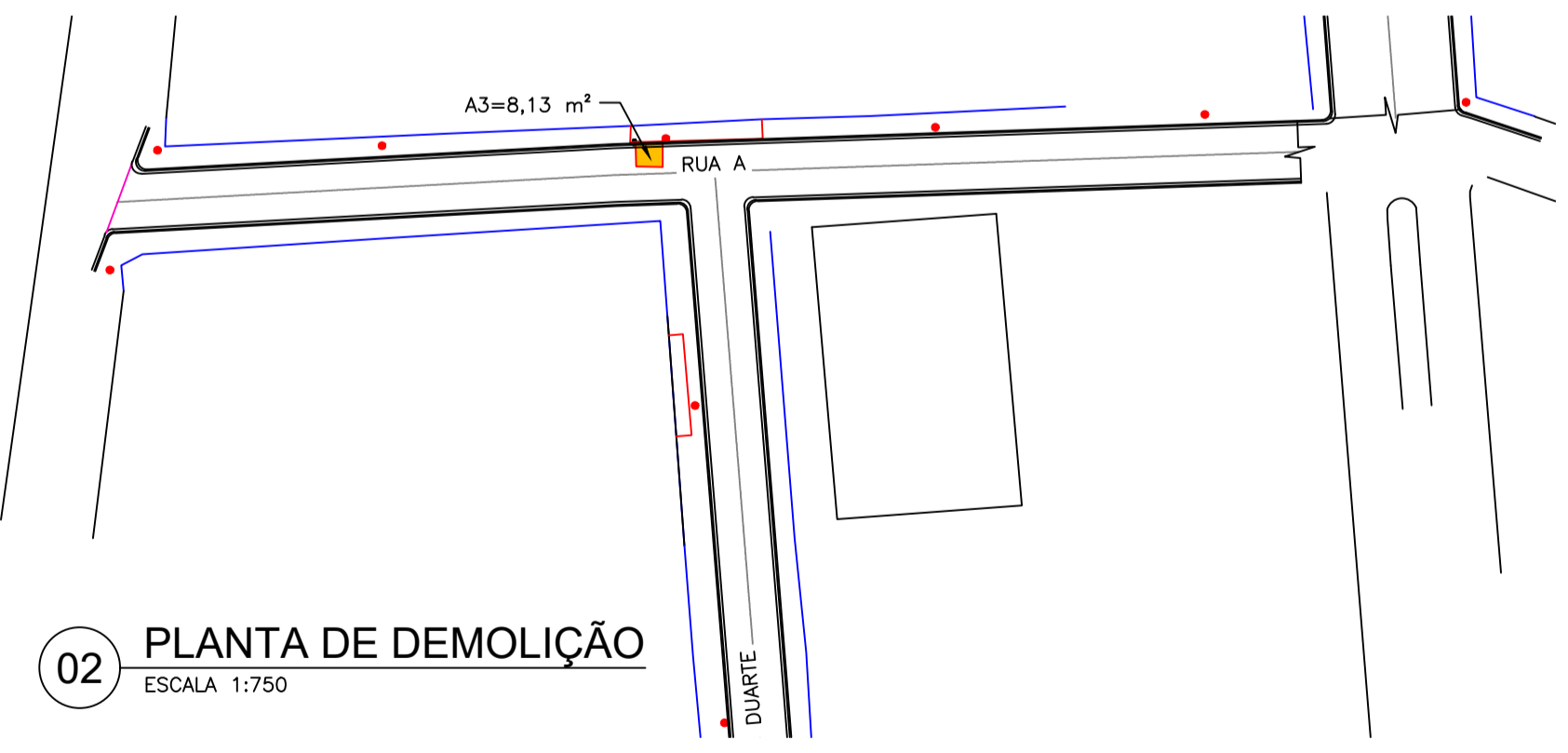





GEORREFERENCIAMENTO
PROJEÇÃO: UTM
DATUM: SIRGAS 2000
FUSO: 23S
MERIDIANO CENTRAL: 45 WGR



01 PLANTA EXECUTIVA
ESCALA 1:500



02 PLANTA DE DEMOLIÇÃO
ESCALA 1:750

NOTAS	LEGENDA	MAPA-CHAVE	VERIFICAÇÃO	APROVAÇÃO	CONTRATANTE:	OBRA:
<p>1 - MEDIDAS EM METROS;</p> <p>2 - AS LARGURAS DOS MEIOS FIOS E SARJETAS SÃO CONSTANTES, TENDO SIDO ADOTADO: MEIO FIO = 15 CM, SARJETA = 30 CM. AS LARGURAS DAS CALÇADAS SÃO CONSTANTES TENDO SIDO ADOTADAS 1,20 METROS. PORTANTO, SOMENTE AS LARGURAS E OS COMPRIMENTOS DAS VIAS COTADAS.</p>	<p>● POSTES DE ILUMINAÇÃO EXISTENTES</p> <p>— LIMITE DE CERCAS E MUROS</p> <p>— CORDÃO DE TRAVAMENTO</p>				<p>PREF. MUNICIPAL DE CLARO DOS POÇÕES-MG</p> <p>CONTRATADA:  CARVALHO AMARAL ENGENHARIA</p>	<p>PROJETO GEOMETRICO PAVIMENTAÇÃO EM CBUQ PLANTA EXECUTIVA, PLANTA DEMOLIÇÃO E CROQUI DE LOCALIZAÇÃO</p>
					<p>RESPONSÁVEL TÉCNICO: MAX HENRIQUE VELOSO DA SILVA CREA: MG 248.998/D</p> <p>MUNICÍPIO/ÁREA: MUNICÍPIO DE CLARO DOS POÇÕES/MG</p>	
			<p>VERIF.: SETEMBRO/2021</p> <p>CREA: SETEMBRO/2021</p> <p>APROV.: SETEMBRO/2021</p> <p>CREA: SETEMBRO/2021</p>	<p>SETEMBRO/2021</p> <p>SETEMBRO/2021</p> <p>SETEMBRO/2021</p> <p>SETEMBRO/2021</p>	<p>ENDEREÇO DA OBRA: DIVERSAS RUAS NO DISTRITO DE BOA SORTE, CLARO DOS POÇÕES/MG</p> <p>DATA: 05/09/2022</p> <p>ESCALA: INDICADA</p> <p>PRANCHA: 01/03</p>	<p>ARQUIVO: DE-2021.1604-MG.CLA-GEO-EXE.001=0</p>