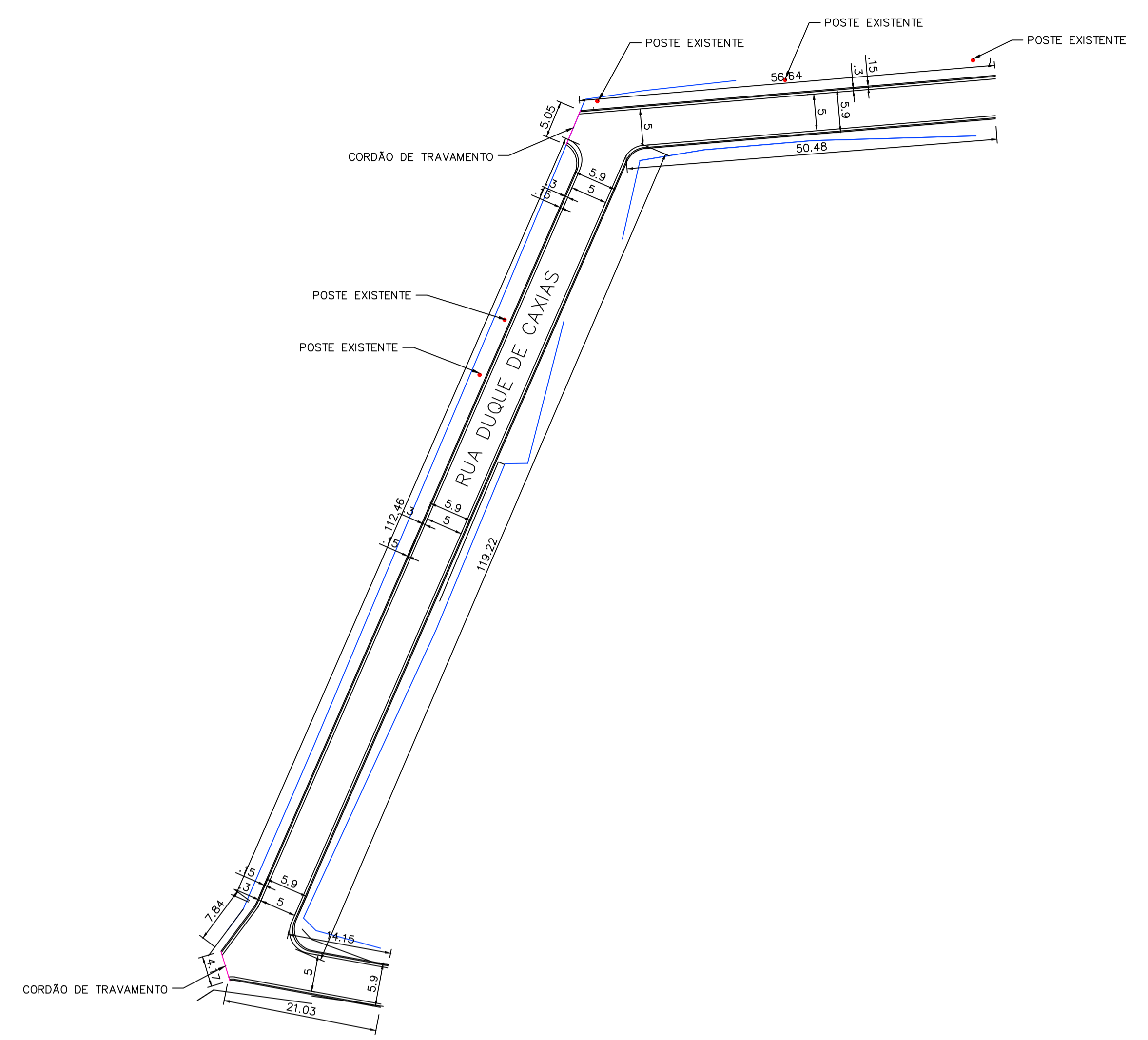
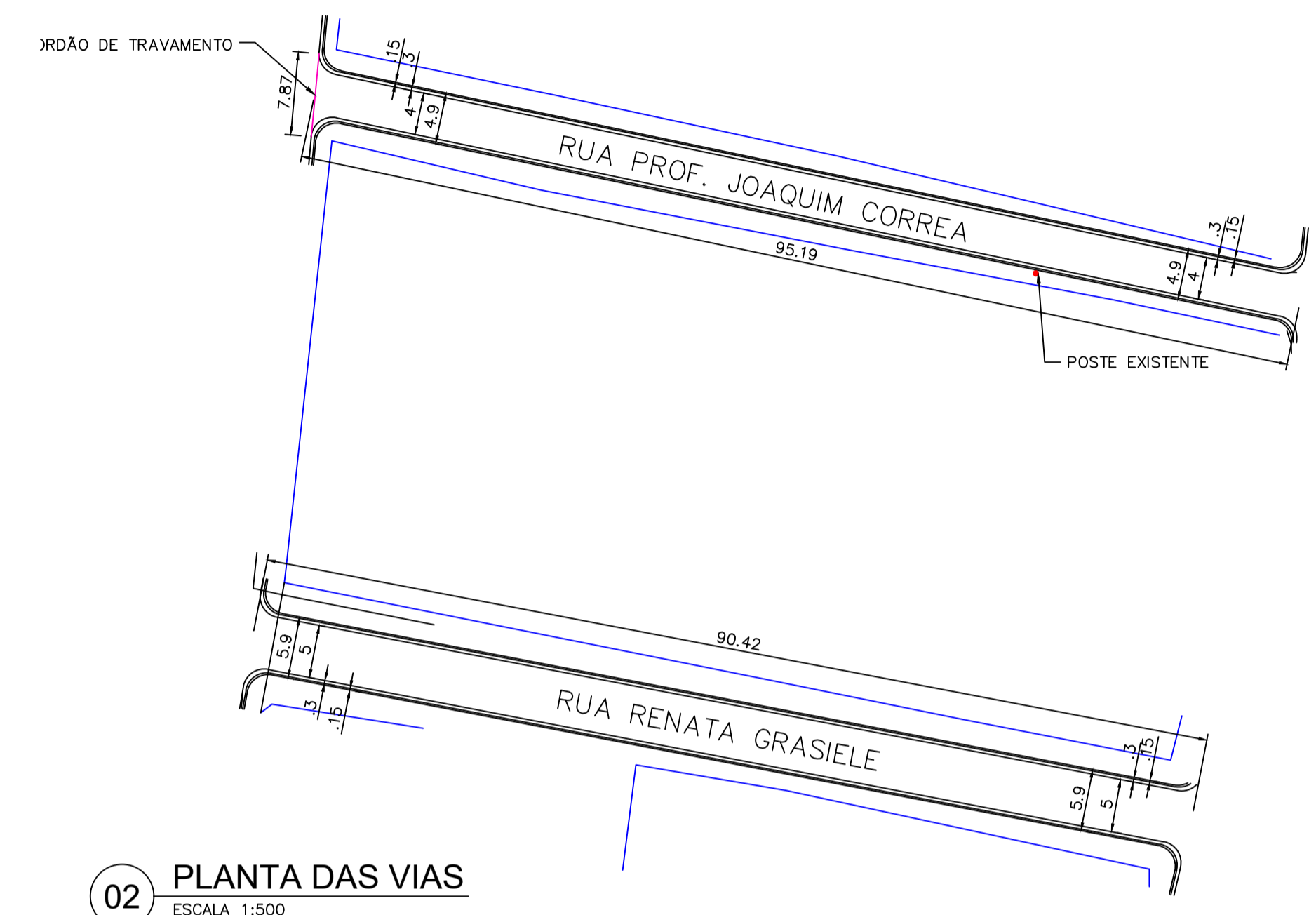


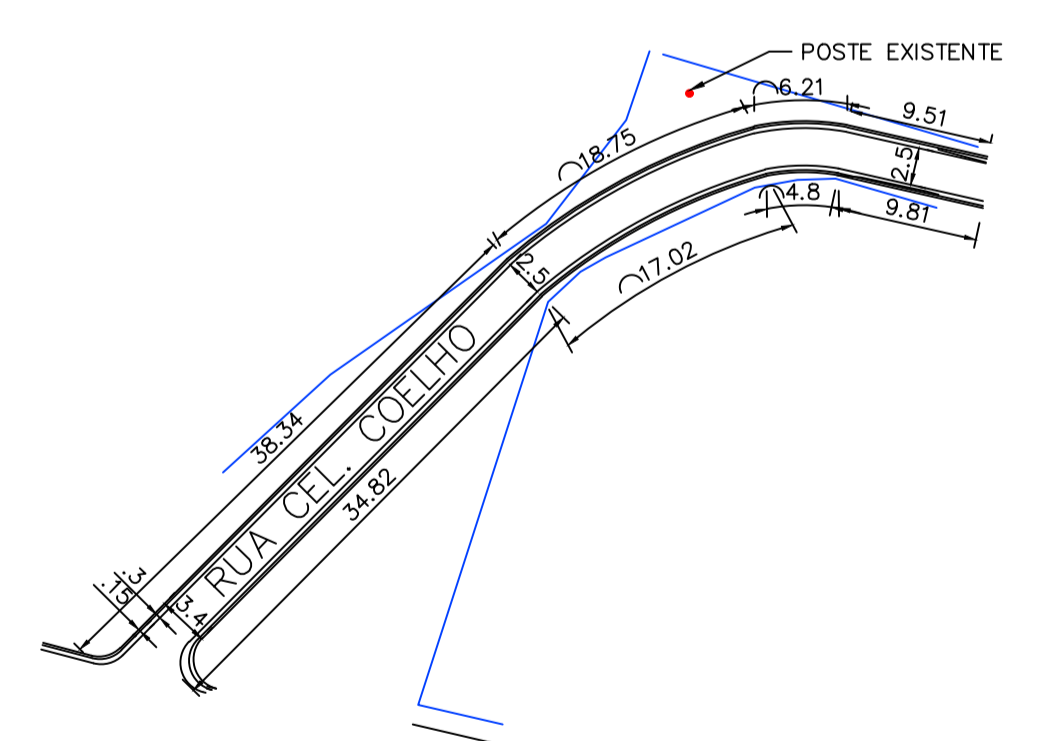
GEORREFERENCIAMENTO  
 PROJETO: UTM  
 DATUM: SIRGAS 2000  
 FUSO: 23S  
 MERIDIANO CENTRAL: 45 WIG



01 PLANTA DAS VIAS  
 ESCALA 1:500



02 PLANTA DAS VIAS  
 ESCALA 1:500



03 PLANTA DAS VIAS  
 ESCALA 1:500



04 CROQUI DE LOCALIZAÇÃO  
 SEM ESCALA

NOTAS

1 - MEDIDAS EM METROS;  
 2 - AS LARGURAS DOS MEIOS FIOS E SARJETAS SÃO CONSTANTES. TENDO SIDO ADOPTADO: MEIO FIO = 15 CM, SARJETA = 30 CM. PORTANTO, SOMENTE AS LARGURAS E OS COMPRIMENTOS DAS VIAS FORAM COTADOS.

LEGENDA

- POSTE
- CORDÃO DE TRAVAMENTO
- TESTADA DAS EDIFICAÇÕES

ATUALIZAÇÃO

0	EMISSÃO INICIAL	DATA	EXEC.	VERIF.	G.V.M. APROV.
REV.	DESCRIÇÃO				

<p>CARVALHO AMARAL ENGENHARIA        CNPJ Nº: 16.783.066/0001-35        Avenida Mestre Firmino, nº 725, 1º andar        Centro, Montes Claros/MG,        CEP: 38401-074</p>	<p>RESP. TEC. GABRIEL VINICIUS MARTINS        REG. CREA: 230.779/D-MG</p>
<p>CONTRATANTE:</p> <p>PREF. MUNICIPAL DE CLARO DOS POÇOS/MG</p>	<p>MUNICÍPIO/ÁREA:        MUNICÍPIO DE CLARO DOS POÇOS/MG</p> <p>RESPONSÁVEL CONTRATANTE:        PREF. MUNICIPAL DE CLARO DOS POÇOS</p> <p>ENDEREÇO DA OBRA:        DIVERSAS RUAS NA COMUNIDADE DE VISTA ALEGRE</p>
<p>TÍTULO:        PROJETO ARQUITETÔNICO        PAVIMENTAÇÃO E RECAPEAMENTO ASFÁLTICO EM PMF        PLANTA DAS VIAS E CROQUI DE LOCALIZAÇÃO</p>	<p>DATA: 26/11/2021</p> <p>ESCALA: INDICADA</p> <p>PRANCHA: 02/03</p>
<p>ARQUIVO: DE-2021.1738-MG.CLP-ARQ-EXE.001=0</p>	