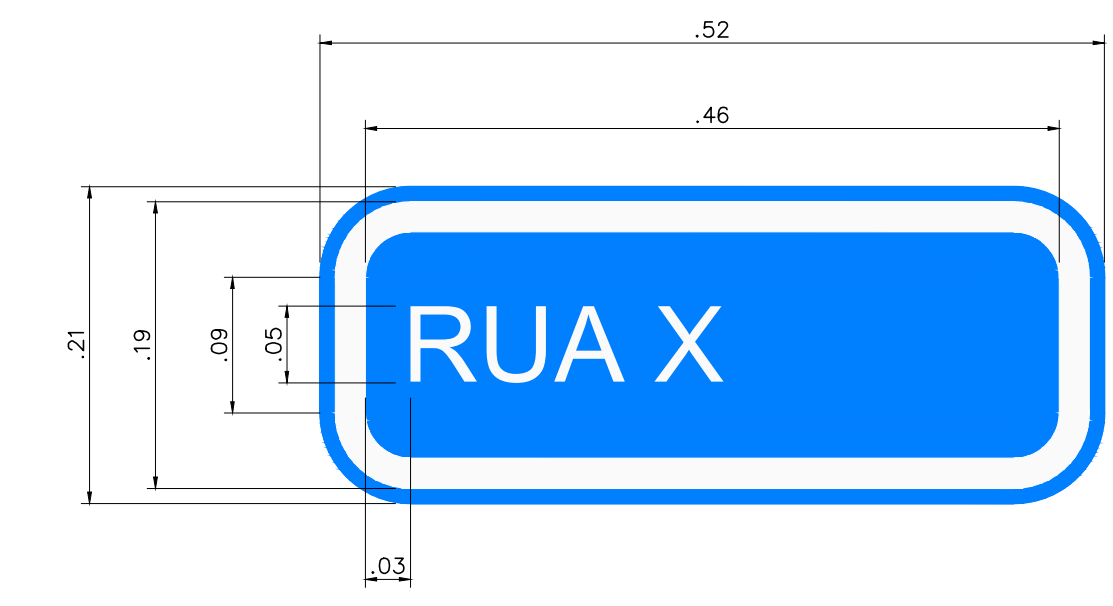
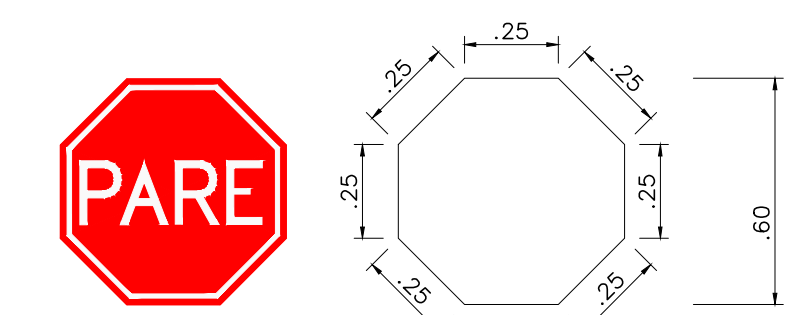

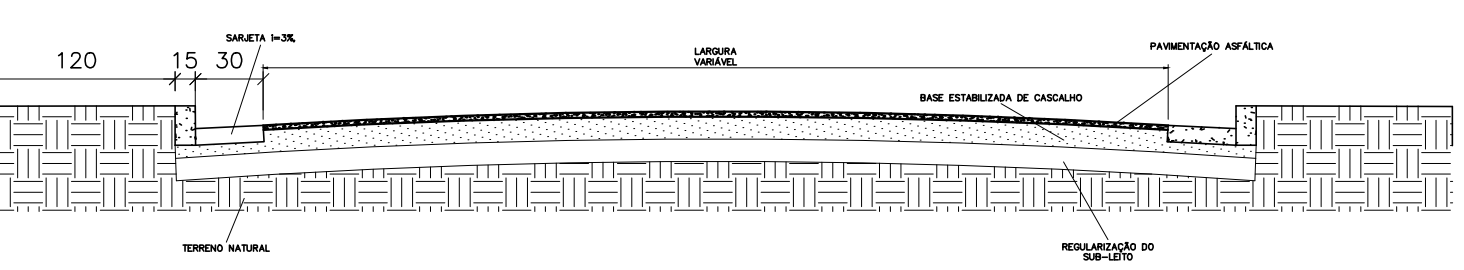


**02 PLANTA EXECUTIVA**  
ESCALA 1:500



**07 PASSAGEM SINALIZADA DE PEDESTRES**  
ESCALA 1:20

**08 PARADA OBRIGATÓRIA**  
ESCALA 1:20

**09 INDICAÇÃO DE RUAS**  
ESCALA 1:5

**NOTAS**

- 1 - MEDIDAS EM METROS;
- 2 - AS LARGURAS DOS MEIOS FIOS E SARJETAS SÃO CONSTANTES, TENDO SIDO ADOTADO: MEIO FIO = 15 CM, SARJETA = 30 CM.

**LEGENDA**

- POSTES DE ILUMINAÇÃO EXISTENTES
- LIMITE DE CERCAS E MUROS
- RUAS A SEREM PAVIMENTADAS
- CORDÃO DE TRAVAMENTO
- LIMITE COM PAVIMENTAÇÃO EXISTENTE

**MAPA-CHAVE**

<b>CONTRATADA:</b>  CNPJ Nº: 14.783.066/0001-35 AVENIDA MESTRA FRIBURGA, Nº 726 - 1º ANDAR, CENTRO MONTES CLAROS/MG - CEP: 38401-1074		<b>CONTRATANTE:</b>  CNPJ Nº: 21.498.274/0001-22 RUA CACHOEIRA, 56, CENTRO CLARO DOS POÇÕES/MG - CEP: 39380-000	
<b>RESPONSÁVEL TÉCNICO:</b> MAX HENRIQUE VELOSO DA SILVA CREA/CAU: 248.998/D		<b>RESPONSÁVEL LEGAL:</b> NORBERTO MARCELINO DE OLIVEIRA NETO	
<b>PAVIMENTAÇÃO DE DIVERSAS RUAS EM PMF NO DST. BOA SORTE</b>			
<b>DESCRIÇÃO:</b> PLANTA EXECUTIVA E DETALHES CONSTRUTIVOS		<b>ÁREA DA CONSTRUÍDA:</b>	
<b>ENDEREÇO DA OBRA:</b> DIVERSAS RUAS DO DISTRITO DE BOA SORTE		<b>DATA INICIAL:</b> 24 DE ABRIL DE 2023	
<b>MUNICÍPIO/COMUNIDADE:</b> DST. BOA SORTE/ CLARO DOS POÇÕES-MG		<b>DATA DA REV.:</b>	
<b>REFERÊNCIA DO PROJETO:</b> 1788	<b>ESCALA:</b> INDICADAS	<b>Nº REVISÃO:</b>	<b>02/04</b>