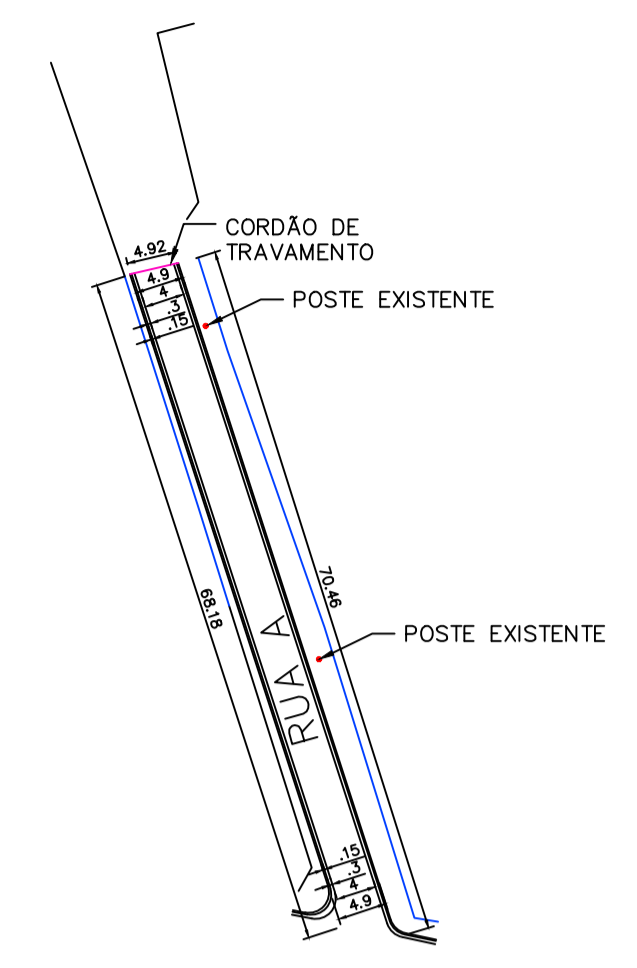
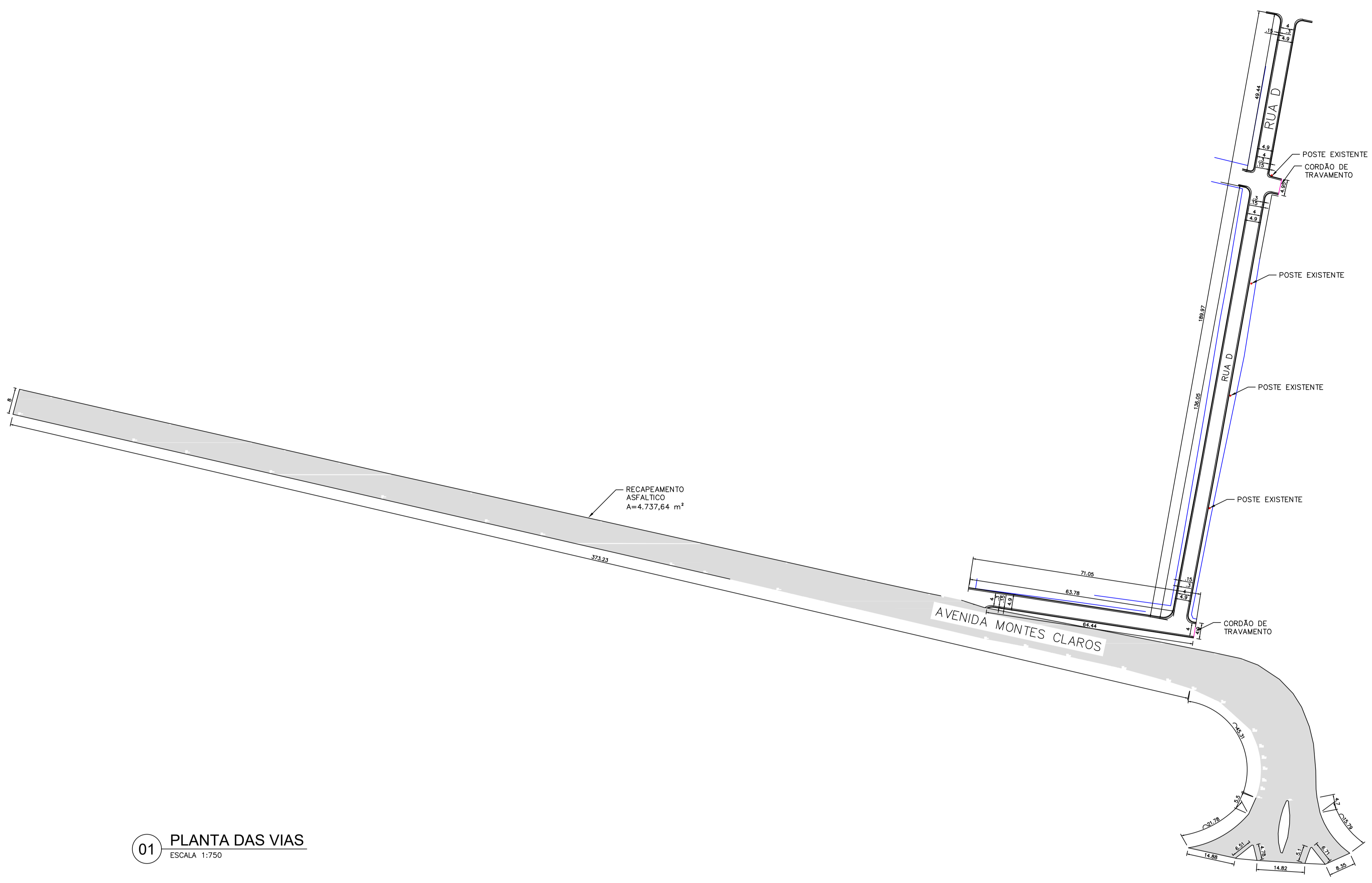


GEORREFERENCIAMENTO
 PROJETO: UTM
 DATUM: SIRGAS 2000
 FUSO: 23S
 MERIDIANO CENTRAL: 45 WIG



02 PLANTA DAS VIAS
 ESCALA 1:750



01 PLANTA DAS VIAS
 ESCALA 1:750



03 CROQUI DE LOCALIZAÇÃO
 SEM ESCALA

NOTAS



1 - MEDIDAS EM METROS;
 2 - AS LARGURAS DOS MEIOS FIOS E SARJETAS SÃO CONSTANTES. TENDO SIDO ADOTADO: MEIO FIO = 15 CM, SARJETA = 30 CM. PORTANTO, SOMENTE AS LARGURAS E OS COMPRIMENTOS DAS VIAS FORAM COTADOS.

LEGENDA

- POSTE
- CORDÃO DE TRAVAMENTO
- TESTADA DAS EDIFICAÇÕES
- ÁREA DE RECAPEAMENTO

ATUALIZAÇÃO

REV.	DESCRIÇÃO	DATA	EXEC.	VERIF.	G.V.M. APROV.
0	EMISSION INICIAL				

CONTRATADA:  CARVALHO AMARAL ENGENHARIA <small>CNPJ nº: 16.783.066/0001-35 Avenida Mestre Firmino, nº 728, 1º andar Centro, Montes Claros/MG, CEP: 39401-074</small>	RESP. TEC. GABRIEL VINICIUS MARTINS <small>REG. CREA: 230.779/D-MG</small>
CONTRATANTE:  PREF. MUNICIPAL DE CLARO DOS POÇOS/MG <small>CNPJ nº: 21.488.274/0001-22 RUA CADEIRARIA 36, CENTRO CLARO DOS POÇOS-MG CEP: 39387-000</small>	MUNICÍPIO/ÁREA: MUNICÍPIO DE CLARO DOS POÇOS/MG RESPONSÁVEL CONTRATANTE: PREF. MUNICIPAL DE CLARO DOS POÇOS ENDEREÇO DA OBRA: DIVERSAS RUAS NA COMUNIDADE DE VISTA ALEGRE
TÍTULO: PROJETO ARQUITETÔNICO PAVIMENTAÇÃO E RECAPEAMENTO ASFÁLTICO EM PMF PLANTA DAS VIAS E CROQUI DE LOCALIZAÇÃO	
DATA: 26/11/2021	ESCALA: INDICADA
ARQUIVO: DE-2021.1738-MG.CLP-ARQ-EXE.001=0	PRANCHA: 01/03